



 Грузия

 Казбек (5033м)

# ВИП программа: Восхождение на Казбек со стороны Грузии (5033 м.)

Группа


**от 6 человек**

Продолжительность

**Дней 7 / Ночей 6**

Цена

**3 690 USD ( 358 941 руб )**





## Маршрут

Тбилиси - Степанцминда (Казбеги) - Метеостанция - Казбек 5033 м -  
Степанцминда (Казбеги) - Тбилиси



## Аннотация

Первое восхождение на Казбек было совершено в 19 в. - в 1868г. Фрешфилдом Д. С горой Казбек связано множество различных легенд. Примерно на высоте 3800 м. на 80-метровой скальной стене в пещере находится старинный монастырь Бетлеми (Вифлеем). Этот монастырь был хранилищем святынь и церковного клада. По другой древней легенде, к скалам Казбека был прикован Прометей.

Массив горы Казбек включает две вершины: Казбек Восточный (5033 м.) и Казбек Западный (5015 м.). С Казбекского массива во все стороны спускаются мощные и сильно разорванные ледники. На юго-восток стекает Гергетский ледник, на северо-запад с Майлийского плато в Геналдонское ущелье стекает красивым ледопадом ледник Майли, превосходящий по ширине все ледопады Кавказа. На север стекает ледник Чач, на северо-восток - Девдоракский, на восток - Абано.

С вершины Казбека открывается грандиозная панорама Центрального и Восточного Кавказа. На западе в ясную погоду виден другой вулкан Кавказа - Эльбрус (5642 м). В Главном Кавказском хребте ближе к Казбеку различимы пятитысячники Безенги, красивые вершины Цея, окаймляющие Караугомское плато, серая пирамида Тепли, а под самыми ногами - скально-ледовые хребты Джимарая с доминирующими ледовыми вершинами Джимарай, Майлихох, Шаухох и Суатиси. Мы предлагаем восхождение на Казбек со стороны Грузии.




## Программа



### День 1

Прилет в Тбилиси не позднее 14:00 по местному времени. Приезд в Казбеги (Степанцминда, 1700 м). Встреча с гидом. Проверка снаряжения, подготовка к выходу в горы. Ночь в Степанцминде.



### День 2

Трансфер до Самебы, откуда начинается подъём до Метеостанции. Загрузка общественного снаряжения, выход от церкви Святой Троицы. Переход до Саберце (2800 м). Ночь в новом приюте под перевалом.




### День 3

Переход до Метеостанции около 3 часов (3650 м). Размещение в метеостанции.



### День 4

День акклиматизации. Выход до церкви на высоту 4000 м (1,5-2 часа). Хожение в кошках, в связках. Работа со снаряжением. Подготовка к восхождению. Ночь в метеостанции.



## День 5

Восхождение на Казбек (5033 м). Подъем и спуск занимают примерно 10-12 часов. Ранний выход в 2:00. Спуск до метеостанции. Ночь в метеостанции.



## День 6

Завтрак. Выход в 10:00. Спуск в Степанцминду (3-4 часа). Трансфер в Степанцминду.

В случае неблагоприятных погодных условий, этот день может быть использован как резервный для восхождения.



## День 7

Завтрак. Трансфер в аэропорт. Вылет домой.



## Даты

### 2024:

Июль **24** - Июль **30** ( Федюнин Евгений )  
Август **02** - Август **08** ( Федюнин Евгений )  
Август **17** - Август **23** ( Федюнин Евгений )  
Август **25** - Август **31** ( Федюнин Евгений )



## В стоимость тура входит

- гид от Клуба 7 Вершин
- услуги профессионального гида (1 гид на 2-3 участников)
- все трансферы по программе
- аренда общественного снаряжения
- проживание и питание в Степансмиде в гостинице 5\* (двухместное размещение), 2 ночи
- подъем груза на Метеостанцию (на лошадях)
- проживание в новых качественных палатках (3 ночи)/ или в Метеостанции (по выбору группы)
- трехразовое питание на Метеостанции 3 дня
- спуск от церкви Святой Троицы до Степанцминды на машине
- проживание в новом приюте на перевале Саберце
- сертификат о восхождении от Клуба 7 вершин



## Не входит в стоимость

- международные и внутренние перелеты
- питание во время переездов
- медицинская страховка
- любые изменения по программе по инициативе участников.

- аренда личного снаряжения
- чаевые гидам



### **Дополнительные услуги**

Дополнительная ночь в отеле в Степанцминде - **200 USD**

Дополнительный трансфер Тбилиси -Степанцминда (или обратно) - **110 USD**





## Необходимые дополнения

Если вы хотите провести дополнительные дни в Грузии помимо восхождения, мы можем проконсультировать и организовать все виды отдыха и экскурсий по Грузии.



## F.A.Q.

### Чаевые гидам и обслуживающему персоналу (важная информация!)

Вы доверяете гидам свою жизнь и здоровье, и самое главное, ваше время и деньги. А они берут на себя все эти заботы и ответственность за Вас и за успех мероприятия 24 часа в сутки на все время поездки.

Гиды и обслуживающий персонал в поездке ожидают от Вас чаевые в размере 10-20 долларов с каждого клиента за каждый день работы. Если Вам все понравилось, Вы остались живы и здоровы, можете заплатить им больше! Все чаевые можно отдать Главному гиду и он сам распределит их между всеми работниками.

### Необходимые документы

Заграничный паспорт. Для граждан РФ виза не требуется.

1. Обязательно уточните у нашего менеджера необходимость оформления визы для въезда в страну
2. Обязательно убедитесь в наличии свободных страниц в Вашем Заграничном паспорте и что действие паспорта заканчивается более чем через 6 месяцев

### Транспорт

Трансфер из Степанцминды до церкви Святой Троицы и обратно. Подъем общественного груза на Метеостанцию (на лошадях).

### Условия проживания

Проживание на Метеостанции все дни программы (проживание в палатках возможно, оговаривается дополнительно).

в Степанцминде

- Отель 5\*

## **Питание**

На горе готовит повар на Метеостанции.  
На равнине питание самостоятельное.

## **Обслуживающий персонал**

Русскоговорящий местный гид.

## **Медицина и Страховка**

На выходах аптечка находится у гида. С собой вам необходимо иметь индивидуальные лекарства.

## **Погода**

Погода - переменчива. Самое лучше время для восхождения - с июля по середину сентября.

## **Предполагаемые дополнительные траты**

- личные расходы;
- сувениры;
- если дополнительный день на восхождение не понадобится - возможно поехать в Тбилиси, доп. траты: гостиница, экскурсии, питание в Тбилиси

## **Связь, телефон, интернет**

В стране есть роуминг с Россией и с Украиной. Мобильные телефоны работают до метеостанции. На самой горе связи есть не всегда.

## **Возможность аренды личного снаряжения**

Арендовать снаряжение возможно, но не всегда есть вещи нужного размера. Необходимо сообщить заранее, что именно понадобится и в каком количестве.

## **Общие сведения о стране**

Основные сведения:

Денежная единица Грузии - лари. Введена в 1995 г. в период правления Э.Шеварднадзе. 1 лари = 100 тэтри(белая). В настоящее время в обращении находятся монеты достоинством 1, 2, 5, 10, 20, 50 тэтри, 1 лари, 2 лари и 10 лари и банкноты в 1, 2, 5, 10, 20, 50, 100 и 200 лари.

Виза: Въезд по загранпаспорту. Дети: доверенность от родителя(-ей) на детей до 18 лет. Сроки выдачи виз: до 7 дней.

Время на 1 час опережает Московское.

В Грузии насчитывается свыше 10 тыс. памятников археологии, истории,

архитектуры, искусства, имеются многочисленные исторические документы, рукописи и памятники природы.

Древнейшие из сохранившихся в Грузии памятников архитектуры относятся к I тыс. до н.э. – I в. н.э. Это акрополь в Мцхете, царская резиденция в Армазисхеви. Образцами грузинской архитектуры раннего средневековья служат город - крепость Уджарма (V в.), городища с крепостями Накалакеви, Шорапани и Сканда, храмы в Картли (V-VI в.). К XI-XII векам относятся оборонительные сооружения в Дманиси, Самшвилде, храмы Баграта в Кутаиси, Болнисский Сион (V в.), Джвари (VI в.), Светицховели (XI в.) в Мцхета, пещерный город Вардзия (XII в.).

Тбилиси (тбили - теплый, вблизи города есть теплые источники) – один из самых древних городов мира, ему 1500 лет. Город наполнен неповторимым национальным колоритом, практически все здания в историческом центре города и у подножия г. Мтацминда представляют собой исторические или культурные памятники, в самом центре старого Тбилиси находятся Грузинская Православная церковь, Армянская Апостольская церковь, Синагога и мусульманская мечеть. Недалеко от города расположен тбилисский природный национальный парк. Знаменитыми природными памятниками являются озёра Рица, Палеостомы, Алеткел, Плато Динозавров в районе Кутаиси и гигантский пещерный комплекс в районе Н. Афона. Восточная Грузия (Кахетия) – является основным регионом виноделия в Грузии. Жемчужиной Кахетии можно назвать Алазанскую долину, в которой расположены такие известные винодельческие районы как Киндзмараули, Цинандали, Гурджаани, Ахашени и др.





## **Список личного снаряжения (надо привезти с собой)**

### **Одежда**

Куртка утепленная на -20С  
Куртка штормовая с мембраной  
Куртка флисовая  
Брюки штормовые с мембраной  
Термобелье теплое  
Термобелье тонкое  
Носки для восхождений теплые 3-5 пар  
Носки трекинговые 2-3 пары  
Гамаша  
Перчатки до -10С  
Рукавицы до - 20С  
Шапка флисовая  
Балаклава и маска на лицо  
Накидка от дождя

### **Обувь**

Ботинки альпинистские двухслойные, до 7000м  
Ботинки для высокогорного трекинга

### **Альпинизм**

Страховочная система (поясная беседка)  
Самостраховка с 2 карабинами  
Карабины с муфтой 5 штук  
Каска  
Кошки  
Ледоруб  
Палки телескопические  
Фонарь налобный  
Маска-очки горнолыжная  
Очки альпинистские

### **Туризм и бивуак**

Рюкзак 45-55 литров  
Баул 120л  
Спальный мешок на -20С extreme

Коврик плоский

Термос 1 л

Крем от загара (фактор 50)

Гигиеническая губная помада

Полотенце, мыло, зубная паста, щетка

Личная Аптечка

Влажные салфетки



## Связаться с менеджером



Написать в WhatsApp



Написать в Telegram

или по телефону

**+7 (495) 642-88-66**